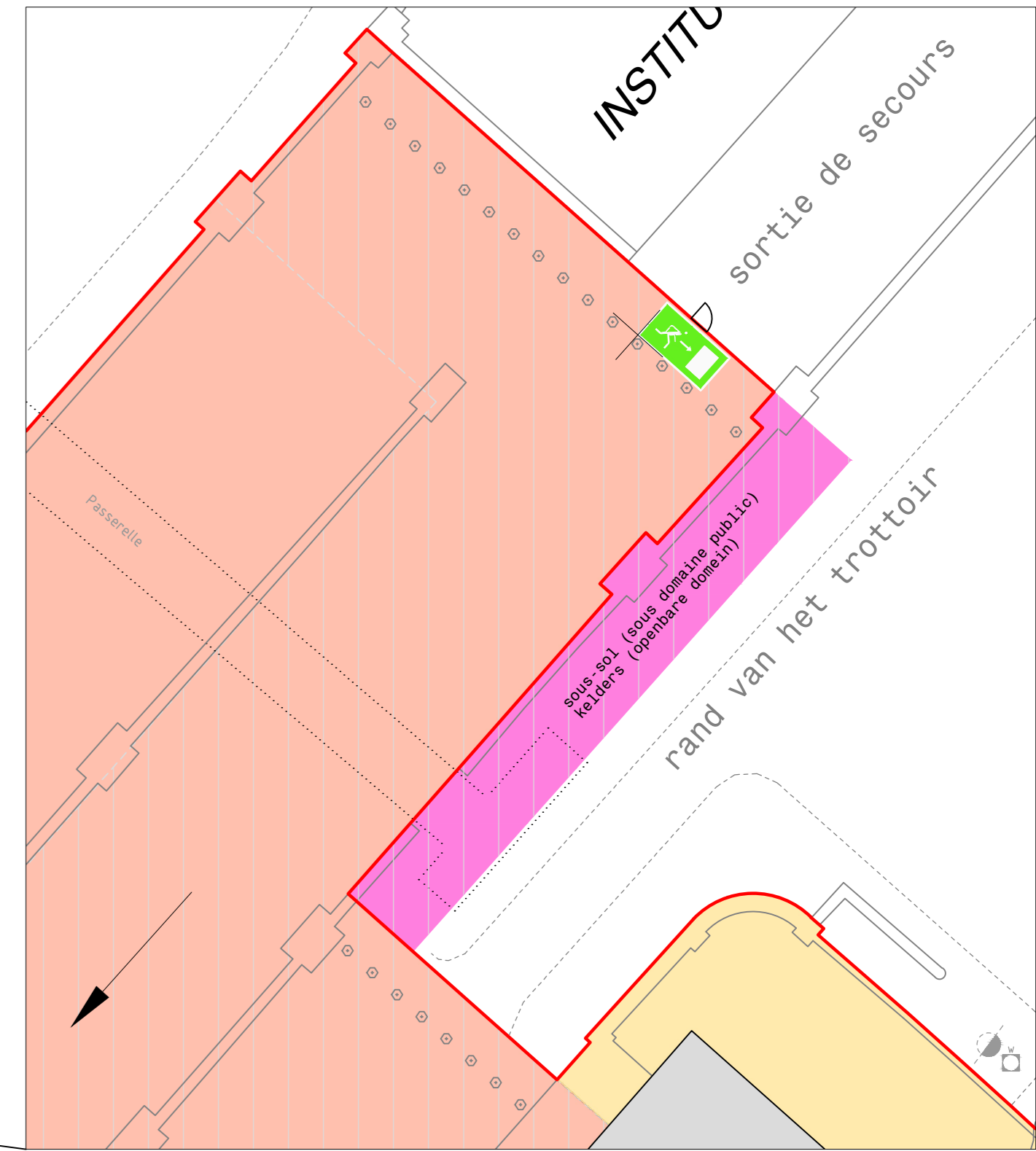
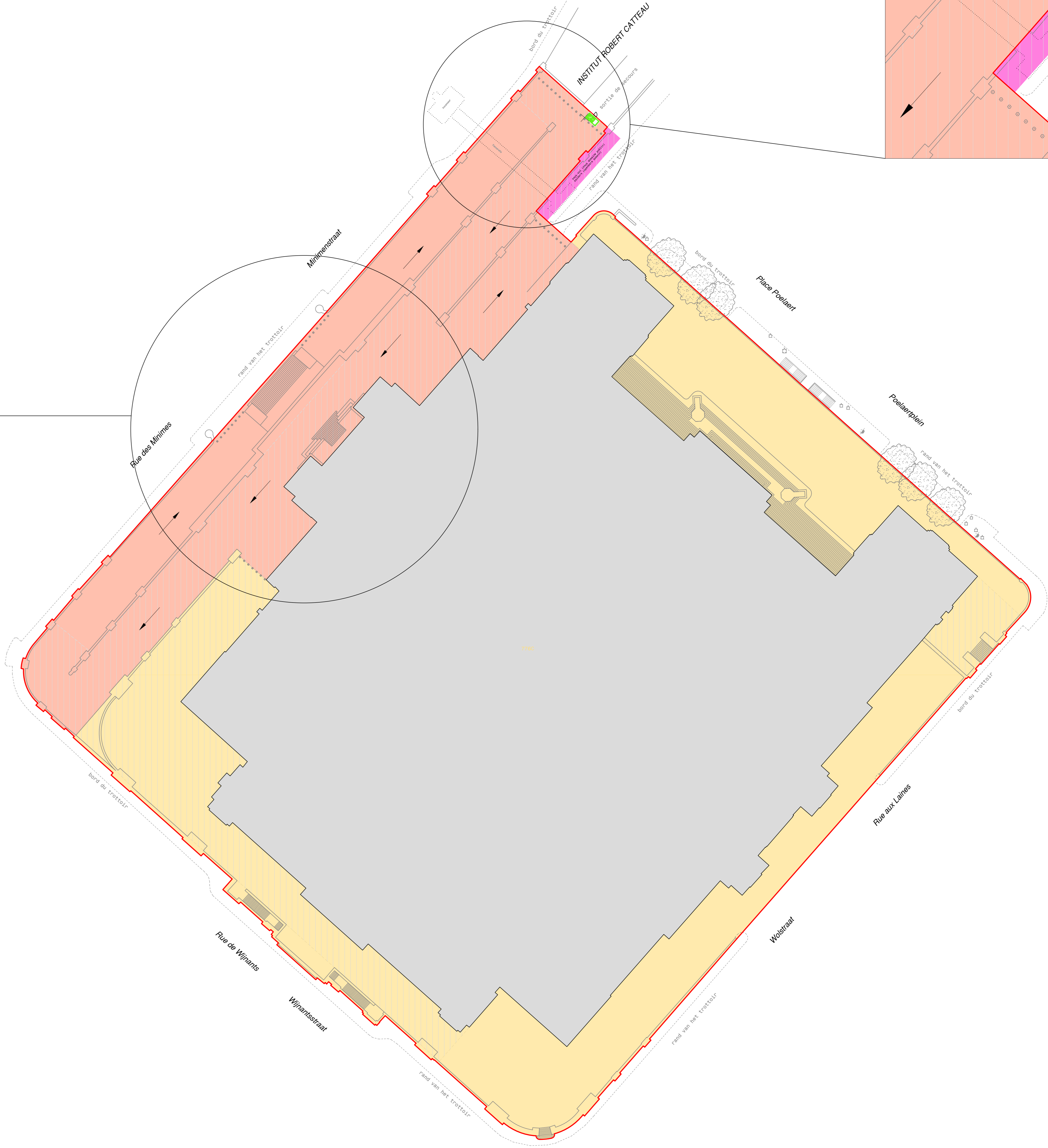
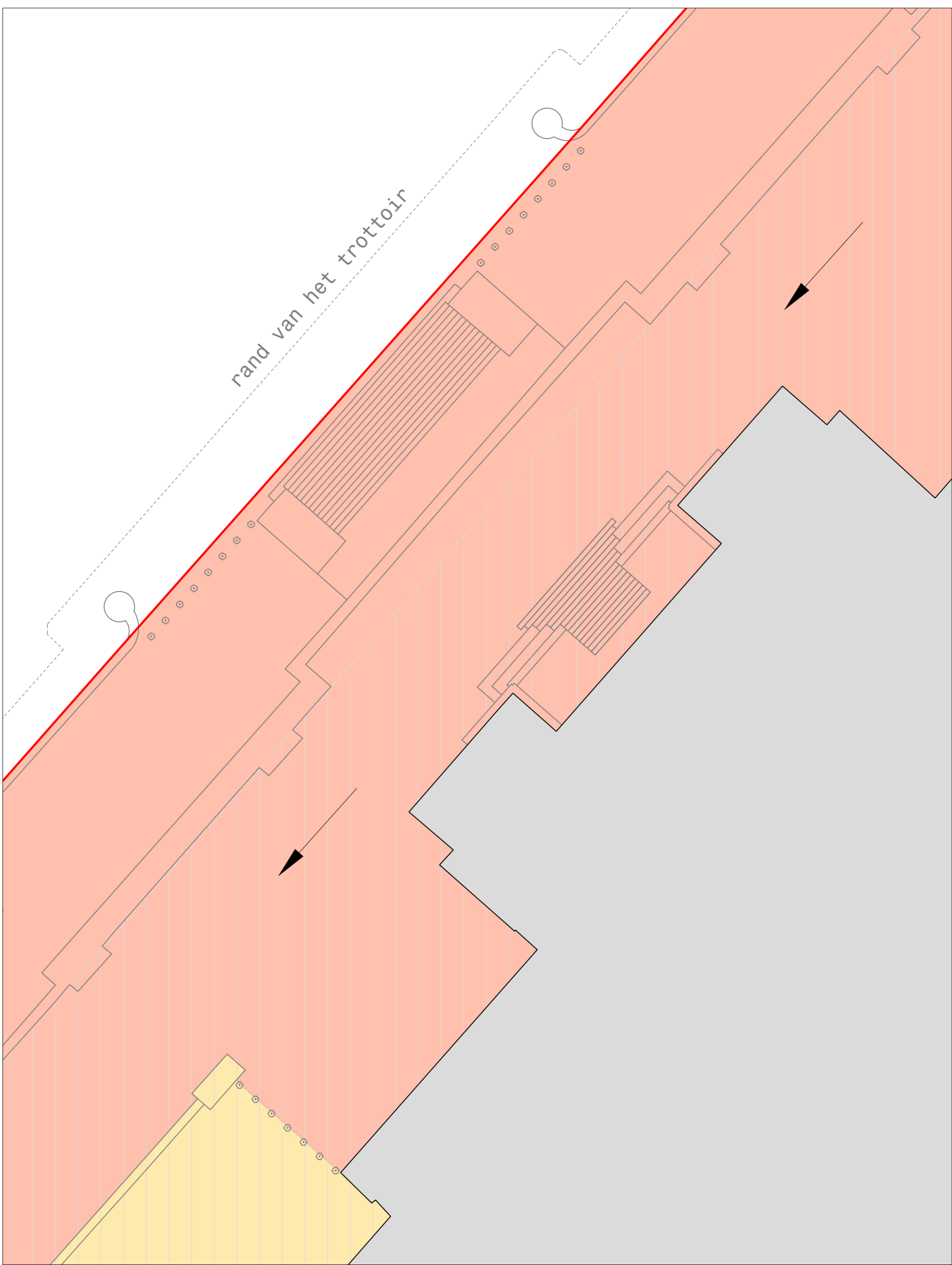


**SIGNATURES
HANDTEKENINGEN**

Fait à Bruxelles, le	
Gedaan te Brussel, de	
Pour la Ville de Bruxelles / Voor de Stad Brussel	
Pour accord, Voor akkoord,	
Monsieur le Bourgmestre, Mijnheer de Burgemeester, Philippe CLOSE	
Monsieur le Secrétaire Communal, Mijnheer de Gemeentesecretaris, Luc SYMOENS	
Monsieur le Directeur général du département Urbanisme, Mijnheer de Directeur-generaal van het departement Stedenbouw, Michael GOEYCK	
Pour la Régie des Bâtiments / Voor de Regie der Gebouwen	
Pour accord, Voor akkoord,	
Monsieur l'Administrateur Général, Mijnheer de Administrateur Generaal, Laurent VRUDAGHS	



**LEGENDE
VERKLARING**

—	Limite de parcelle (Palais de Justice)
—	Perceelsgrens (Justitiepaleis)
—	Limite de bâtiments
—	Grenslijn gebouw
▭	Bâtiment fermé
▭	Gesloten gebouw
▭	Bâtiment sous-terrain
▭	Ondergrondse ruimte
▭	Passage public sur sol privé seul accessible aux piétons / cyclistes / véhicules d'intervention
▭	Openbare doorgang op privé-terrein enkel toegankelijk voor voetgangers / fietsers / interventievoertuigen
▭	Passage public sur sol privé
▭	Openbare doorgang op privé-terrein
▭	Construction en sous-sol située sous le domaine public
▭	Ondergrondse constructie onder het openbaar domein gelegen
○	Restriction passage
○	Doorgangbeperking
○	Eau
○	Water
○	Electricité
○	Electriciteit
○	Arbre
○	Boom
○	Poteau
○	Paal



**PALAIS DE JUSTICE DE BRUXELLES
JUSTITIEPALEIS VAN BRUSSEL**

**PLAN ANNEXE A LA CONVENTION SUR L'USAGE DE SES ABORDS
PLAN GEHECHT AAN DE CONVENTIE BETREFFENDE HET GEBRUIK VAN DE OMGEVING**

levé par : opgemeten door :	dessiné par : getekend door :	vérifié par : nagezien door :	le Directeur, de Directeur,	le Directeur général, de Directeur-generaal,
	O. OUBRAHAM	R. VAN DER PERRE	P. ITSCHERT	M. GOEYCK
	Géomètre expert Landmeter expert	LE : DE :		
			LE : DE :	
ÉCHELLE SCHAAL	1/500			
PLAN N° PLANNUMMER	7481			
INDICE INDEX	A B C D E			